Opération financée par :

Liberté • Égalité • Fraternité
RÉPUBLIQUE FRANÇAISE

PLAN LOIRE
Grandeur Nature

UNION EUROPÉENNE
Fonds Européen de Développement Régional

Cette opération est cofinancée par l'Union européenne.
L'Europe s'engage dans le bassin de la Loire avec le Fonds européen de développement régional.

L'EUROPE s'engage sur le bassin de la Loire avec le FEDER

# PAPI Vienne aval 2018-2020
# Axe n°1

## Amélioration de la connaissance et de la conscience du risque

## Action n°1-1 : Recensement et pose de repères de crue.

LA CHAPELLE-MOULIERE

EPTB Vienne
Établissement Public Territorial de Bassin

***PAPI Vienne aval 2018/2020*** *- Axe n°1*

*Action n°1-1 : Recensement et pose de repères de crue*

Dans le cadre de l'élaboration du Programme d'Action de Prévention des Inondations (PAPI) Vienne aval, l'Etablissement Public Territorial du Bassin (EPTB) de la Vienne a menée, pour le compte des communes concernées, l'action n°1-1 de l'axe n°1 qui a consisté à recenser et poser des repères de crues sur le territoire. Les communes ont délégué la maîtrise d'ouvrage de cette opération à l'EPTB Vienne par le biais d'une convention.

## Inventaire des marques de crues

Dans un premier temps, le travail a consisté à inventorier sur le terrain l'ensemble des laisses de crues existantes sur les 11 communes du PAPI* (traces de différentes natures inscrites). Ainsi 250 marques ont été recensées et les informations ont été saisies sur la plateforme nationale collaborative des sites et repères de crues en accès libre à l'adresse suivante : https://www.reperesdecrues.developpement-durable.gouv.fr/

## Pose de repères de crues normalisés

A partir de ce recensement, la pose de nouveaux repères de crues normalisés visible du public a été engagée. Le choix des sites de pose s'est fait en étroite collaboration avec les communes.

Au total, ce sont 54 repères de crues normalisés qui ont été posés sur le territoire du PAPI Vienne aval. Ces nouveaux repères sont dits normalisés car de format unique, et doivent répondre à des caractéristiques strictes, décrites par l'arrêté du 16 mars 2006 relatif au modèle des repères de crues. Par ailleurs, l'article 3 du décret du 11 octobre 1990 prévoit que « *la liste des repères de crues existant sur le territoire de la commune et l'indication de leur implantation ou la carte correspondante* » doit être inscrite dans le Document d'Information Communal sur les Risques Majeurs (DICRIM).

## Edition de fiches d'identification

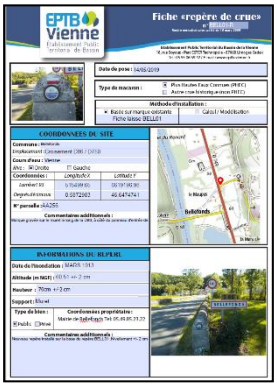


La dernière étape de ce travail a consisté à éditer des fiches d'identification de chaque repère de crue posé mais également des fiches laisses de crue pour chaque commune.

*Liste des 11 communes du PAPI

Naintré
Cenon-sur-Vienne
Availles-en-Châtellerault
Vouneuil-sur-Vienne
Bonneuil-Matours
La Chapelle-Moulière
Bonnes
Bellefonds
Chauvigny
Valdivienne

# Fiche «laisse de crue»
## n° CHAP01

**Etablissement Public Territorial du Bassin de la Vienne**
18, rue Soyouz - Parc ESTER Technopole - 87068 Limoges Cedex
Tel : 05 55 06 39 42 / E-mail : www.eptb-vienne.fr

**Date d'identification :** 21/03/2018 | **Effectuée par :** EPTB Vienne

**Nature du repère :** ■ Marque ☐ Macaron normalisé ☐ Document écrit ☐ Photo ☐ Témoignage oral ☐ Laisse d'inondation

**Fiabilité du repère :** ■ Bonne ☐ Moyenne ☐ Mauvaise

**Source du repérage :** DDE Vienne / SOGREAH - ZI de la Vienne dans la Vienne Novembre 2000 - SITE n°251

## COORDONNEES DU SITE

**Commune :** La Chapelle-Moulière
*Emplacement :* L'Ecotière

**Cours d'eau :** Vienne
*Rive :* ☐ Droite ■ Gauche

| **Coordonnées :** | *Longitude X* | *Latitude Y* |
|---|---|---|
| *Lambert 93* | 515146.77 | 6618964.87 |
| *WGS 84* | 0.5827795 | 46.645288 |

**N° parcelle :** A701 | **Accès site :** ■ Oui ☐ Non

**Type de bien :** ☐ Public ■ Privé | **Nom propriétaire :**

**Commentaires additionnels :**
Angle d'une ancienne bâtisse à l'Ecotière, en contrebas du pont de la D86

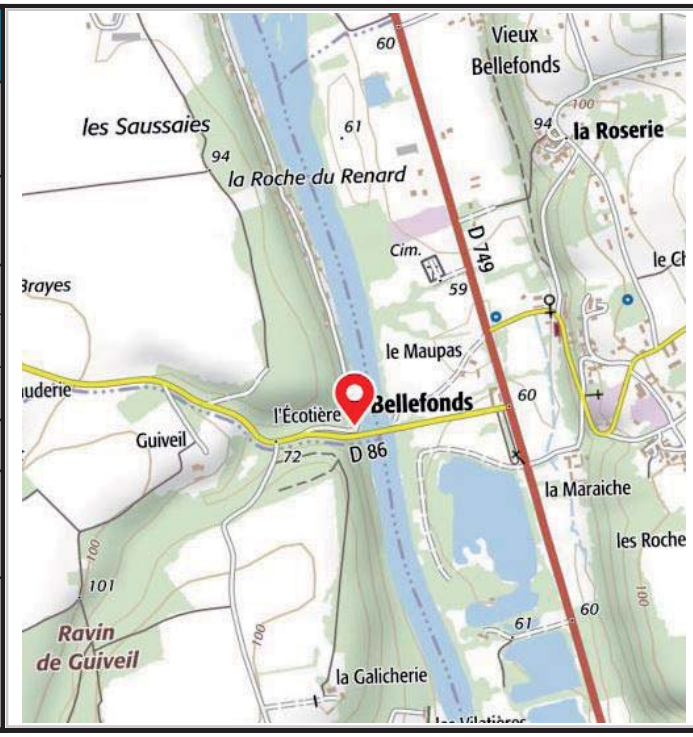


## INFORMATIONS DU REPERE

**Date :** Mars 1876 | **PHEC :** ☐ Oui ■ Non

**Repère au maximum de crue :** ■ Oui ☐ Non ☐ NSP

**Altitude (m NGF) :** 59.99m

**Hauteur :** Environ 50cm au dessus du sol

**Visibilité publique :** ■ Oui ☐ Non

**Etat du repère :** ☐ Bon ☐ Moyen ■ Mauvais ☐ Disparu

**Type de support :** Façade de maison

**Pérennité :** ■ Longue ☐ Moyenne ☐ Aucune

**Etat du support :** ☐ Bon ☐ Moyen ■ Mauvais ☐ Disparu

**Commentaires additionnels :**
Nivellements : 59,99m (AGEA 2018) / 60,03m (SOGREAH 2000)

# Fiche «repère de crue»

**n°** CHAP02-R

**Repère normalisé selon arrêté du 16 mars 2006**

**Etablissement Public Territorial du Bassin de la Vienne**
18, rue Soyouz - Parc ESTER Technopole - 87068 Limoges Cedex
Tel : 05 55 06 39 42 / E-mail : www.eptb-vienne.fr

**Date de pose :** 14/05/2019

**Type de macaron :**
- ■ Plus Hautes Eaux Connues (PHEC)
- ☐ Autre crue historique (non PHEC)

**Méthode d'installation :**

| ■ Basée sur marque existante<br>Fiche laisse BELL03 | ■ Calcul / Modélisation |
|---|---|

## COORDONNEES DU SITE

**Commune :** La Chapelle-Moulière

*Emplacement :* Pont départementale D86 / Rive gauche

**Cours d'eau :** Vienne

*Rive :* ☐ Droite ■ Gauche

| **Coordonnées :** | *Longitude X* | *Latitude Y* |
|---|---|---|
| *Lambert 93* | 515155,64 | 6618948,04 |
| *Degrés décimaux* | 0,5829022 | 46,645139 |

**N° parcelle :** A1097

**Commentaires additionnels :**

Face aval du pont de la départementale, sur le mur rive gauche

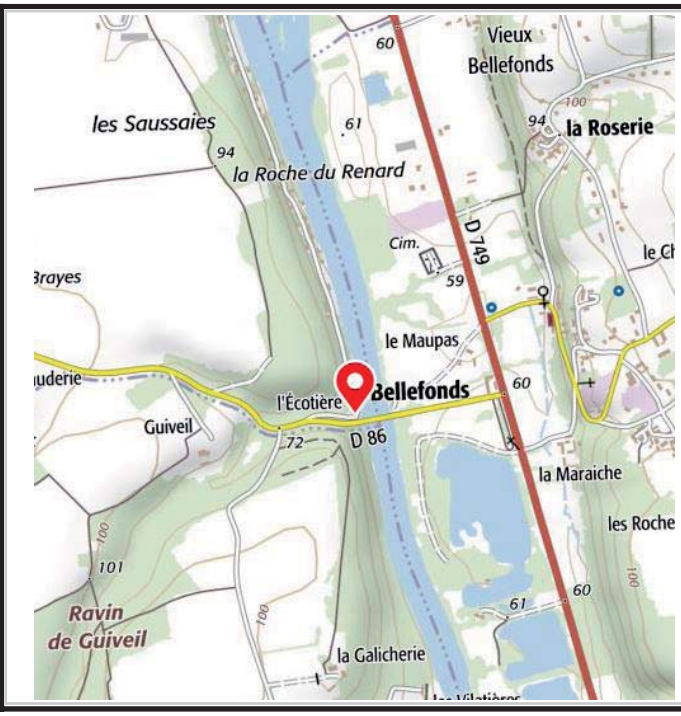


## INFORMATIONS DU REPERE

**Date de l'inondation :** Mars 1913

**Altitude (m NGF) :** 60,61 +/- 2 cm

**Hauteur :** 284cm au dessus de la borne IGN +/- 2cm

**Support :** Pile de pont (pierre)

| **Type de bien :** | **Coordonnées propriétaire :** |
|---|---|
| ■ Public ☐ Privé | Département de la Vienne - Direction des Routes Tel: 05 49 62 91 33 |

**Commentaires additionnels :**

Nouveau repère installé (calculé à partir de la modélisation du PPRI et du repère BELL03). Nivellement +/- 2cm et hauteur à +/- 2cm

# Fiche «repère de crue»

**n°** CHAP03-R

**Repère normalisé selon arrêté du 16 mars 2006**

**Etablissement Public Territorial du Bassin de la Vienne**
18, rue Soyouz - Parc ESTER Technopole - 87068 Limoges Cedex
Tel : 05 55 06 39 42 / E-mail : www.eptb-vienne.fr

**Date de pose :** 14/05/2019

**Type de macaron :**
- ☐ Plus Hautes Eaux Connues (PHEC)
- ■ Autre crue historique (non PHEC)

**Méthode d'installation :**

| ■ Basée sur marque existante<br>Fiche laisse CHAP01 | ☐ Calcul / Modélisation |
|---|---|

## COORDONNEES DU SITE

**Commune :** La Chapelle-Moulière

*Emplacement :* Pont départementale D86 / Rive gauche

**Cours d'eau :** Vienne

*Rive :* ☐ Droite ■ Gauche

| **Coordonnées :** | *Longitude X* | *Latitude Y* |
|---|---|---|
| *Lambert 93* | 515155,64 | 6618948,04 |
| *Degrés décimaux* | 0,5829022 | 46,645139 |

**N° parcelle :** A1097

**Commentaires additionnels :**

Face aval du pont de la départementale, sur le mur rive gauche

## INFORMATIONS DU REPERE

**Date de l'inondation :** Mars 1876

**Altitude (m NGF) :** 59,99 +/- 2 cm

**Hauteur :** 222cm au dessus de la borne IGN +/-2cm

**Support :** Pile de pont (pierre)

| **Type de bien :** | **Coordonnées propriétaire :** |
|---|---|
| ■ Public ☐ Privé | Département de la Vienne - Direction des Routes Tel: 05 49 62 91 33 |

**Commentaires additionnels :**

Nouveau repère installé, sur la base du repère CHAP01 (déplacement), Nivellement +/-2cm et hauteur à +/- 2cm